ZMIANA MIEJSCOWEGO PLANU ZAGOSPODAROWANIA PRZESTRZENNEGO DLA TERENÓW ZLOKALIZOWANYCH W MIEŚCIE BOLESŁAWCU

OBSZAR POŁOŻONY W KWARTALE ULIC: LEŚNA – ŚLUZOWA – OBROŃCÓW WESTERPLATTE – P. SKARGI

SKALA 1:1000

0 10 20

ZAŁĄCZNIK GRAFICZNY NR 1

Załacznik graficzny nr 1 do uchwały
Rady Miasta Bolesławiec
Nr .../.../2015 z dnia ..... 2015r.

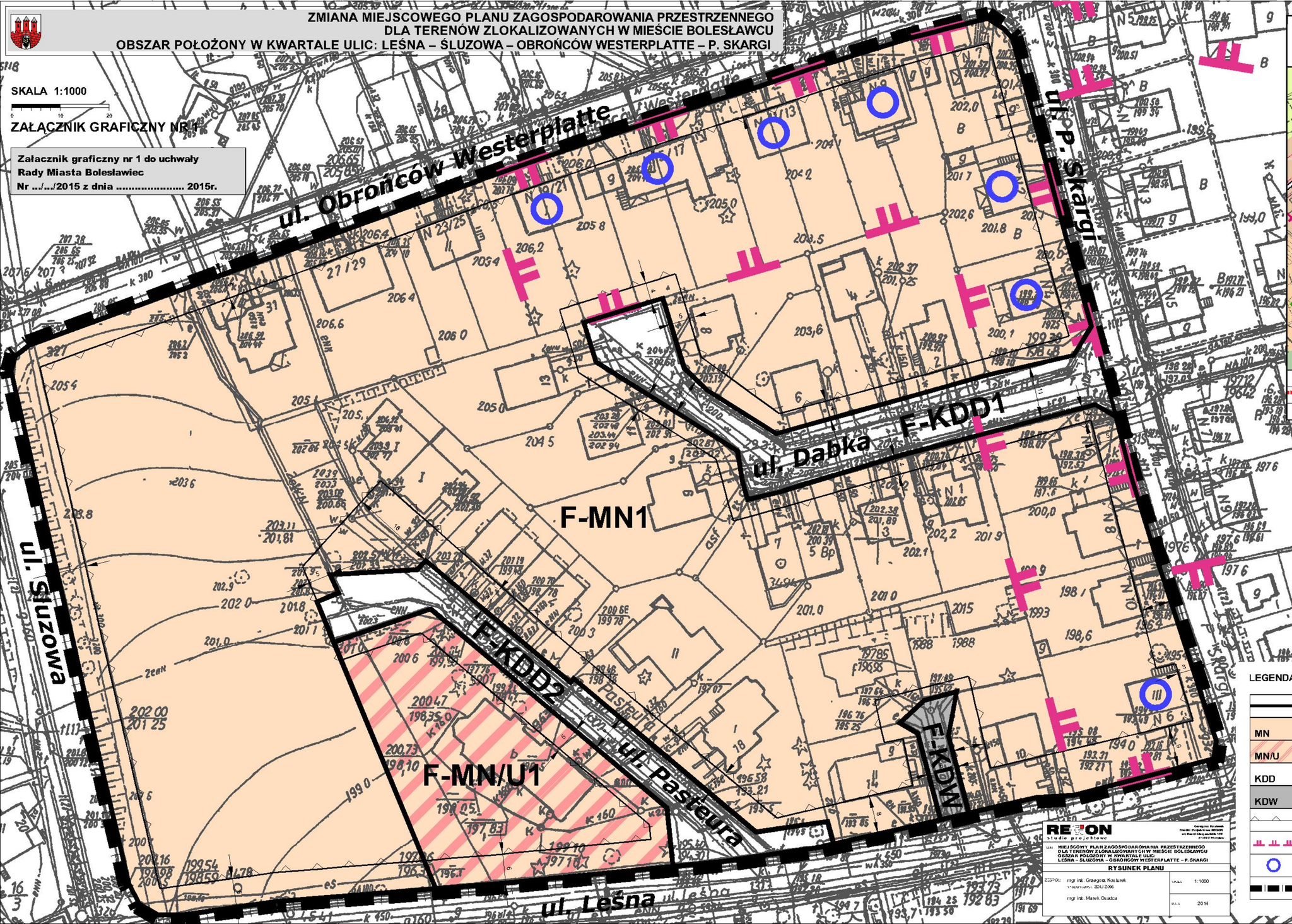

Wyrys ze "Studium uwarunkowań i kierunków zagospodarowania przestrzennego miasta Bolesławiec" przyjętego uchwałą Nr LVI/463/2014 Rady Miasta Bolesławiec z dnia 12 listopada 2014 r.

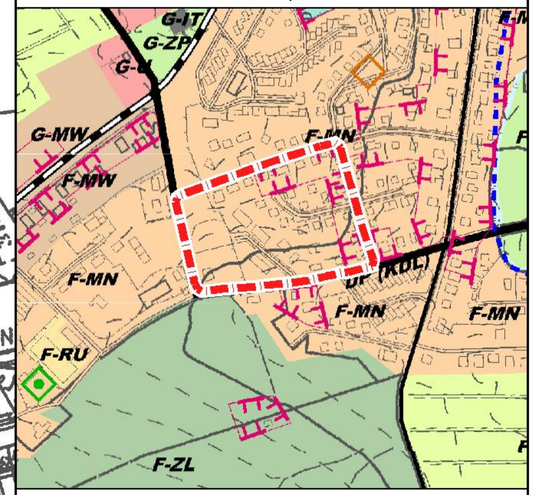

SKALA 1: 10 000

	GRANICA OBSZARU OBJĘTEGO ZMIANĄ PLANU
MN	OBSZAR FUNKCYJNY MIESZKALNICTWA O NISKIEJ INTENSYWNOŚCI ZABUDOWY

LEGENDA

	LINIE ROZGRANICZAJĄCE TERENY O RÓŻNYM PRZEZNACZENIU LUB RÓŻNYCH ZASADACH ZAGOSPODAROWANIA
MN	TEREN ZABUDOWY JEDNORODZINNEJ
MN/U	TEREN ZABUDOWY JEDNORODZINNEJ ORAZ USŁUGOWEJ
KDD	TERENY DRÓG PUBLICZNYCH - ULICE KLASY DOJAZDOWEJ
KDW	TEREN DROGI WEWNĘTRZNEJ
	NIEPRZEKRACZALNE LINIE ZABUDOWY
	GRANICA STREFY OCHRONY KONSERWATORSKIEJ - PODSTAWOWEJ
	ZABYTKI NIERUCHOME UJĘTE W GMINNEJ EWIDENCJI ZABYTKÓW
	GRANICA OBSZARU OBJĘTEGO PLANEM

REGION studio projektowe

Grzegorz Kosiński
Studio Projektowe REGION
ul. Bartel-Grzegorzewskiego 10/2
51-640 Wrocław

TEMAT: MIEJSCOWY PLAN ZAGOSPODAROWANIA PRZESTRZENNEGO DLA TERENÓW ZLOKALIZOWANYCH W MIEŚCIE BOLESŁAWCU OBSZAR POŁOŻONY W KWARTALE ULIC: LEŚNA – ŚLUZOWA – OBROŃCÓW WESTERPLATTE – P. SKARGI

RYSUNEK PLANU

ZESPÓŁ: mgr inż. Grzegorz Kosiński
upr. budowlane nr: ZOU/2/96
mgr inż. Marek Osadca

SKALA 1:1000

DATA 2014

ZMIANA MIEJSCOWEGO PLANU ZAGOSPODAROWANIA PRZESTRZENNEGO DLA TERENÓW ZLOKALIZOWANYCH W MIEŚCIE BOLESŁAWCU OBSZAR POŁOŻONY PRZY ULICY LUBAŃSKIEJ

SKALA 1:1000

ZAŁĄCZNIK GRAFICZNY NR 2

ul. Lubańska

ul. Leśna

F-MN/U2

F-MN/MWn

F-RU/U

F-MN2

Wyrys ze "Studium uwarunkowań i kierunków zagospodarowania przestrzennego miasta Bolesławiec" przyjętego uchwałą Nr LVI/463/2014 Rady Miasta Bolesławiec z dnia 12 listopada 2014 r.

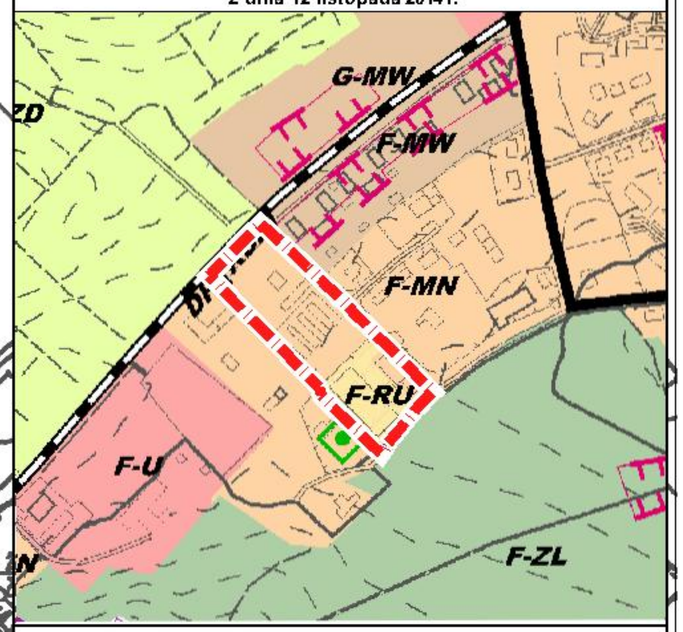

SKALA 1: 10 000

	GRANICA OBSZARU OBJĘTEGO ZMIANĄ PLANU
MN	OBSZAR FUNKCYJNY MIESZKALNICTWA O NISKIEJ INTENSYWNOŚCI ZABUDOWY
RU	OBSZAR FUNKCYJNY OBSŁUGI PRODUKCJI W GOSPODARSTWACH ROLNYCH

Załacznik graficzny nr 2 do uchwały
Rady Miasta Bolesławiec
Nr .../.../2015 z dnia ..... 2015r.

LEGENDA

	LINIE ROZGRANICZAJĄCE TERENY O RÓŻNYM PRZEZNACZENIU LUB RÓŻNYCH ZASADACH ZAGOSPODAROWANIA
MN	TEREN ZABUDOWY JEDNORODZINNEJ
MN/MWn	TEREN ZABUDOWY JEDNORODZINNEJ ORAZ WIELORODZINNEJ NISKIEJ
MN/U	TEREN ZABUDOWY JEDNORODZINNEJ ORAZ USŁUGOWEJ
RU/U	TEREN OBSŁUGI PRODUKCJI W GOSPODARSTWACH ROLNYCH ORAZ ZABUDOWY USŁUGOWEJ
	NIEPRZEKRACZALNA LINIA ZABUDOWY
	GRANICA OBSZARU OBJĘTEGO PLANEM

REGION studio projektowe
Grzegorz Kosturek
Studio Projektowe REGION
ul. Brzeg Głęryńskich 156
51-640 Wrocław

TEMAT: MIEJSCOWY PLAN ZAGOSPODAROWANIA PRZESTRZENNEGO DLA TERENÓW ZLOKALIZOWANYCH W MIEŚCIE BOLESŁAWCU OBSZAR POŁOŻONY PRZY ULICY LUBAŃSKIEJ

RYSUNEK PLANU

ZESPÓŁ: mgr inż. Grzegorz Kosturek
nr uprawnień: ZOIU Z098
mgr inż. Marek Osadca

SKALA 1:1000

DATA 2014

ZMIANA MIEJSCOWEGO PLANU ZAGOSPODAROWANIA PRZESTRZENNEGO DLA TERENÓW ZLOKALIZOWANYCH W MIEŚCIE BOLESŁAWCU
OBSZAR POŁOŻONY W KWARTALE ULIC: ORLA – KWIATOWA – GDAŃSKA – RAJSKA

SKALA 1:1000

0 25 50

ZAŁĄCZNIK GRAFICZNY NR 3

Wyrys ze "Studium uwarunkowań i kierunków zagospodarowania przestrzennego miasta Bolesławiec" przyjętego uchwałą Nr LVI/463/2014 Rady Miasta Bolesławiec z dnia 12 listopada 2014 r.

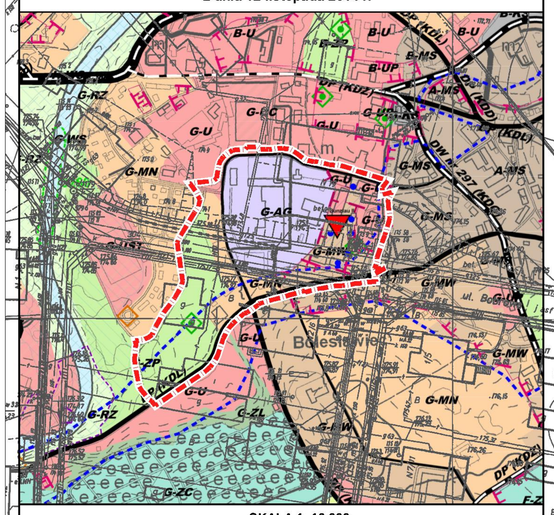

SKALA 1: 10 000

	GRANICA OBSZARU OBJĘTEGO ZMIANĄ PLANU
MN	OBSZAR FUNKCYJNY MIESZKALNICTWA O NISKIEJ INTENSYWNOŚCI ZABUDOWY
MW	OBSZAR FUNKCYJNY MIESZKALNICTWA O WYSOKIEJ INTENSYWNOŚCI ZABUDOWY
U	OBSZAR FUNKCYJNY USŁUG I HANDLU
AG	OBSZAR FUNKCYJNY AKTYWNOŚCI GOSPODARCZEJ
ZP	OBSZAR FUNKCYJNY ZIELENI PUBLICZNEJ

LEGENDA

	LINIE ROZGRANICZAJĄCE TERENY O RÓŻNYM PRZEZNACZENIU LUB RÓŻNYCH ZASADACH ZAGOSPODAROWANIA
MN	TERENY ZABUDOWY JEDNORODZINNEJ
MN/U	TEREN ZABUDOWY JEDNORODZINNEJ ORAZ USŁUGOWEJ
MWn/U	TEREN ZABUDOWY WIELORODZINNEJ NISKIEJ ORAZ USŁUGOWEJ
MWs	TEREN ZABUDOWY WIELORODZINNEJ ŚREDNIOWYSOKIEJ
U	TERENY ZABUDOWY USŁUGOWEJ
UP	TEREN USŁUG PUBLICZNYCH
P/U	TEREN OBIEKTÓW PRODUKCYJNYCH, SKŁADÓW I MAGAZYNÓW ORAZ ZABUDOWY USŁUGOWEJ
ZP	TEREN ZIELENI URZADZONEJ
KDL	TEREN DROGI PUBLICZNEJ - ULICA KLASY LOKALNEJ
KDD	TERENY DRÓG PUBLICZNYCH - ULICE KLASY DOJAZDOWEJ
	NIEPRZEKRACZALNE LINIE ZABUDOWY
	GRANICA STREFY OCHRONY KONSERWATORSKIEJ - ŚCISŁEJ
	GRANICA STREFY OCHRONY KONSERWATORSKIEJ - PODSTAWOWEJ
	GRANICA STREFY OCHRONY KONSERWATORSKIEJ – ZABYTKÓW ARCHEOLOGICZNYCH
	ZABYTKI NIERUCHOME UJĘTE W GMINNEJ EWIDENCJI ZABYTKÓW
	MIEJSCE PAMIĘCI - HISTORYCZNA LOKALIZACJA PODOBOZU PRACY PRZYMUSOWEJ GROß-ROSEN - "AL BUNZLAU II"
	GRANICA OBSZARU OBJĘTEGO PLANEM
	ZABYTKI NIERUCHOME WPISANE DO REJESTRU ZABYTKÓW
	OTOCZENIE ZABYTKÓW WPISANE DO REJESTRU ZABYTKÓW
	NAPOWIETRZNA LINIA ELEKTROENERGETYCZNA ŚREDNIEGO NAPIĘCIA 20 kV
	DOMINANTA
	POMNIKI PRZYRODY OŻYWIONEJ

REGION studio projektowe
Grzegorz Kosturek
Studio Projektowe REGION
ul. Bisci Gierymskich 1 St
51-640 Wrocław

TEMAT: MIEJSCOWY PLAN ZAGOSPODAROWANIA PRZESTRZENNEGO DLA TERENÓW ZLOKALIZOWANYCH W MIEŚCIE BOLESŁAWCU OBSZAR POŁOŻONY W KWARTALE ULIC: ORLA – KWIATOWA – GDAŃSKA – RAJSKA

RYSUNEK PLANU

ZESPÓŁ: mgr inż. Grzegorz Kosturek
nr uprawnień ZOIU Z-096
mgr inż. Marek Osadca

SKALA: 1:1000

DATA: 2014

Załacznik graficzny nr 3 do uchwały Rady Miasta Bolesławiec Nr .../.../2015 z dnia ..... 2015r.